

KARTA

ÖVER

ett jordområde utgörande inägorna till Siringe Södra soldattorp avsett att avskämmas från 1 mtl. SIRINGE DERAGÅRD nr 3, 3/4 mtl. SIRINGE NORRGÅRD nr 4 och 3/4 mtl. SIRINGE VÄSTERGÅRD nr 5 uti Skärstads socken, Vista härad och Jönköpings län; från den år 1816 över Siringe by upprättade enskifteskartan kopierad år 1924 av

Oscar Einfeldt
e. lantmätare.

Lägenheten å kartan betecknad med a utgör enligt delningshandlingarna till enskiftet i areal 6 tunn. 1 kappl. eller i nytt mått 2,9773 hektar

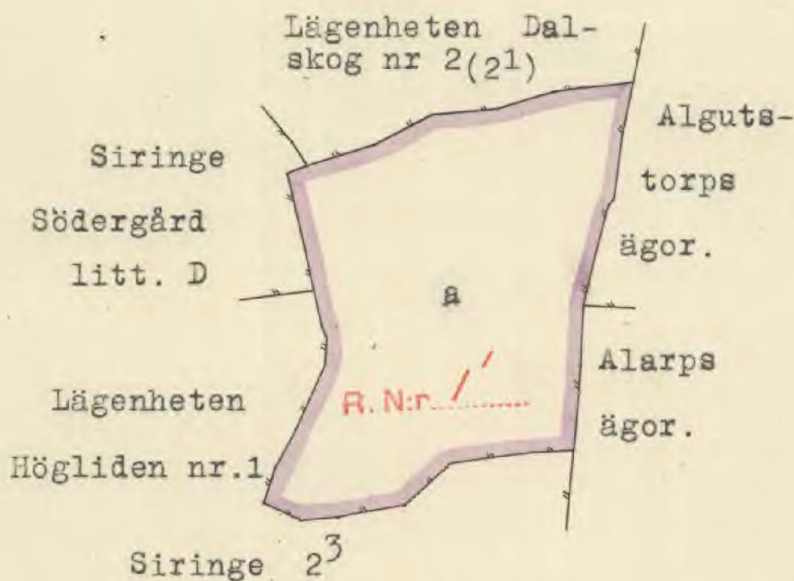
betygar:

Oscar Einfeldt

År 1924 den 1 juli blev...
den å denna karta utmärkta jordavsöndring...
av länsstyrelsen fastställd... betygas,
Jönköping i landskontoret, som ovan.

På tjänstens vägnar:

O. Carlsson




Stamfastighetens registerbeteckning är:

Siringe Deragård 3, Siringe Norrgård 4 och Siringe Västergård 5.

Den avskämmade lägenhetens registerbeteckning...

är: Ångsdal 1.

Skala 1:4000.



N
S

Beviljad 17 1924

Resolution.

Remitteras till Herr Overlantmätaren i länet, som
anmodas att med remisshandlingarnes återställande hit med-
dela uppgift om stamhemman ----- areal
samt i översigt avgiva yttrande i ärendet,

Jönköping i landskontoret den 6 juni 1924

På tjänstens vägnar:

Olof Carlsson

socken: Skärstad
R. nr 1 Singsdal
Antal ämnen 4
Antal botten 1



Till svar härå meddelas


Återställes med anmälan, att här verkställd
granskning icke givit anledning till erinran mot
den i detta ärende sökta fastställelsen.

Jönköping i länets lantmäterikontor den 12
juni 1924.

Karl Skinner
i

Ang. statsbidrag
N.d. 36 145
SE 1925, cep. nr. 1925.

Adn 273, 1924.



Fru

Stommens Befallningshavande
i Jönköpings län

Innehålls vördsamst så du i åtföljande handlingar översända jordbeskrifning från 1 mt Liringe Östergård, 3/4 mt Liringe Norgård och 3/4 mt Liringe Västergård i Pärstads socken, må i enlighet med gällande lag angående afsonningar meddelas behörig fastställelse samt sättas namn hvartill jag föreslår Angående:
Liringe den 12. maj 1924
L. H. Haller

Till herr J. A. Hean och hans hustru
 Matilda Hean försälja under tecknade en
 jordområde utgörande inågariva till s.k.
 Giringe södra soldattarp äro det all af-
 söndras från 1 mt. Giringe Deragård
 № 3, $\frac{3}{4}$ mt. Giringe Norvgård № 4 och
 $\frac{3}{4}$ mt. Giringe Testergård № 5 uti Skär-
 stad socken Vesta härad. Området är
 till läge och gränser enligt den år 1866
 för Giringe by upprättade enskifteskar-
 tan och utgör i areal 2.9778 hektar.

Köpssumman kronor Ettusen
 fyrahundra (1,400) betald kvitterad
 och får jorden genast tillrädas i bifint-
 ligt skick.

Kägnad omkring den för-
 sålda jorden hålles till hälften
 kvarvara af dess ägare och deremot
 mötande rågångsgrannar.

Kostnad för afskrifning
 och lagpart betalas af köparen
 och tillhandahålla vi derför nödiga
 ätkomsthandlingar.

Giringe den 12 Maj 1924.

Lars Johansson

Ogifi.

Ester Johansson Carl Johansson

Ogifi.

Ogifi.

Oskar Johansson Alvar Johansson

Ogifi.

Ogifi.

Gunnar Johansson Johan Johansson

Ogifi.

Ogifi.

Ägare till $\frac{1}{2}$ mt. Giringe Deragård

Oskar Johansson Ida Johansson
 Åger $\frac{3}{8}$ mt. Siringe Skragård

Hejalmar Johansson
 Ögifi

Åger $\frac{3}{8}$ mt. Siringe Skragård

Tunga Johansson Carl Johansson
 Ögifi Ögifi

Anna Johansson Heilma Johansson
 Ögifi Ögifi

Åger $\frac{3}{8}$ mt. Siringe Skragård

L. P. Gustafsson Anna Gustafsson

Åger $\frac{3}{4}$ mt. Siringe Testergård.

Underskrifterna bevitnas av:

Erik Jönsson D. E. Niklasson
 Åger Siringe Högliden Siringe

Vidimeras.

E. J. Adolfsen H. E. Adolfsen