

Karta över lägenheten Björkenäs avsedd att avöndras från hemmanet $\frac{1}{8}$ ml. litt. B Broddstorp

uti Skärstads socken, Jönköpings län;

upprättad år 1925 av

Eictiof Andersson
Distriktslantmätare

Lägenhetens areal utgör 0,1444 hektar; betygar

År 1926 den 18 februari blev...
den på denna karta utmärkta jordevsöndring...
av länsstyrelsen fastställd... betygas,
Jönköping i landkontoret, som ovan,

Ex officio

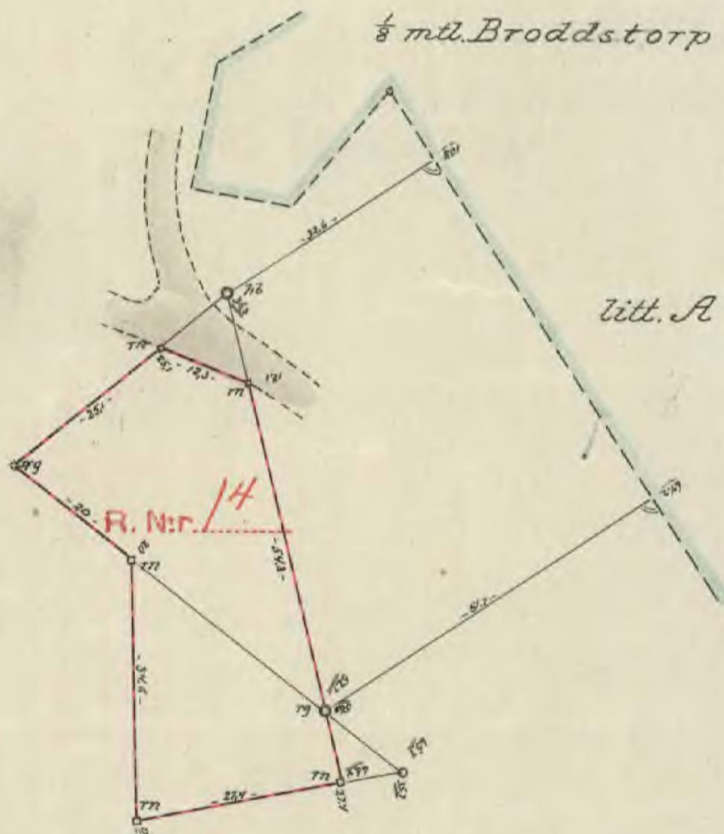
Eictiof Andersson

På tjänstens vägnar:

Ottob Andersson

Stamp. $\frac{1}{4}$ ml. litt B Broddstorp 1³

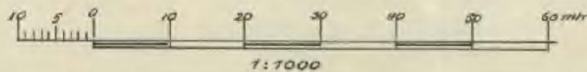
Stamfartshäfte... registerbeteckning... nr:
Broddstorp 13
Den avskildrade lägenheterna... registerbeteckning...
nr: Broddstorp 14



Stamhemmanet.

Denna avöndring omfattar icke område inom ort, där tätare bebyggande kan antagas inom överskådlig tid komma till stånd; betygar

Eictiof Andersson



Arvode för avöndring	kr.	12.-
„ utstakning	„	„
„ 4 st. änd- och brytningspunkter	„	2.40
„ 2 st. stödpunkter	„	2.-
„ arkieforskning	„	„
„ kopia av kartan	„	11.-
Summa kr.		27.40

06-SKÅ-1001

A. Dm. N:o 571
1925

Ans. D. Nr. 579
INKOM TILL JÖNKÖPINGS
LANS LANTMATERIKONTOR
den 25/11 1925.

Beviljad 18/2 1926
Resolution.

20/2


Remitteras till Herr Överlantmätaren i länet, som
anmodas att med remisshandlingarnes återställande hit av-
giva yttrande i ärendet,

Socken: Skärstad
R. nr. 14 Broddstorp
Antal skrivna sidor: 3
Antal kartor: 1

Jönköping i landskontoret den 25 november 1925

På tjänstens vägnar:

O. Carlsson



Återställes med anmälan, att här verkställd
granskning icke givit anledning till erinranmot
den i detta ärende sökta fastställelsen.


Jönköping i länets lantmaterikontor den 16
februari 1926

Karlshamn

Ua
N.N. - 4



N:o 571, 1925



Herr Konungens Befallningshavande
i Jönköpings län

Undertecknad som från försäljningen av min fastighet $\frac{1}{8}$ mantal frälse Broddstorp n:o 1 inom Skerstads socken Vstra härad förbehållit mig ett $\frac{1}{8}$ fastigheten beläget jordområde i enlighet med bifogade, av distriktslantmätaren Nilius Andersson upprätaad karta, anhåller hos Konungens Befallningshavande vördsamt om nämnda jordområdes avskänning från ovanstående fastighet

Broddstorp den 10 mars 1925

Lopia Johansson

Arskrift

Köpebrev

Till min son Karl Fleming Johansson
och hans hustru Ester Emilia Johansson
Vettensmålen försäljes under skenade
min inkom Vista härad Skärstad socken
belägna fastighet 8 mantal frälse Broddstorp
n^o 1, med undantag av hagenheten Björkenäs
belägen sydost om stamhummans trädgård
med gränser enligt av distrikthutningsmästaren
Fritiof Andersson detta är upprättad karta
med en areal av 0,1444 hektar, Fastigheten
får tillträdas den 14 mars detta år,
Köpesumman är bestämd till Fjolfusen
12000: Kronor, som nu är betalda
och härmed kvitterade.

Alltså överläter jag nämnda
fastighet med vad det tillhöver eller
lagligen tillkommas kan, till ovan-
nämnda köpare, att av dem ägas och
bevittas som deras lagliga egendom,
ägande de att vid vederbörlig dom-
stol erhålla lagfärd förbindande
mig till hemmet

Broddstorp den 10 mars 1925

Topia Johansson

Underskrifterna bevitnas av
Gunnar Bahrn Oskar Augustsson
Broddstorp Österdal

Rätt avskrivet bebyggas:
Viktor Nilsson " " Per Nilsson
Hillinge Hillinge