

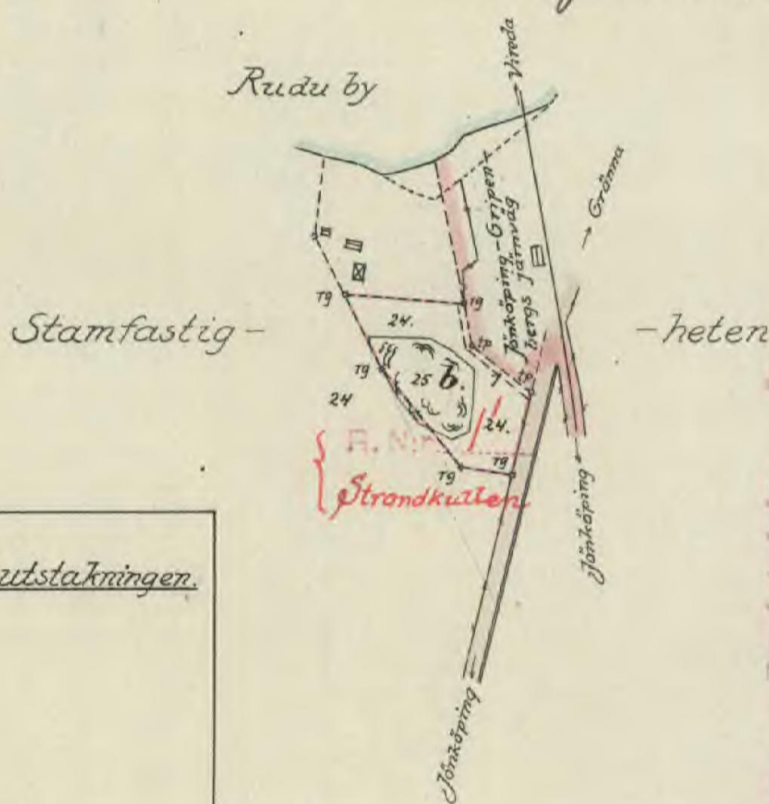
Karta över lägenheten Strandkullen avsedd att avsöndras från  $\frac{1}{2}$  mtl. Strand nr. 1 och  $\frac{1}{8}$  mtl. Gissebo nr. 1

uti Skärstads socken, Jönköpings län;  
från år 1922 av elantm. O. Ernfeldt upprättad karta kopierad upprättad år 1926 av

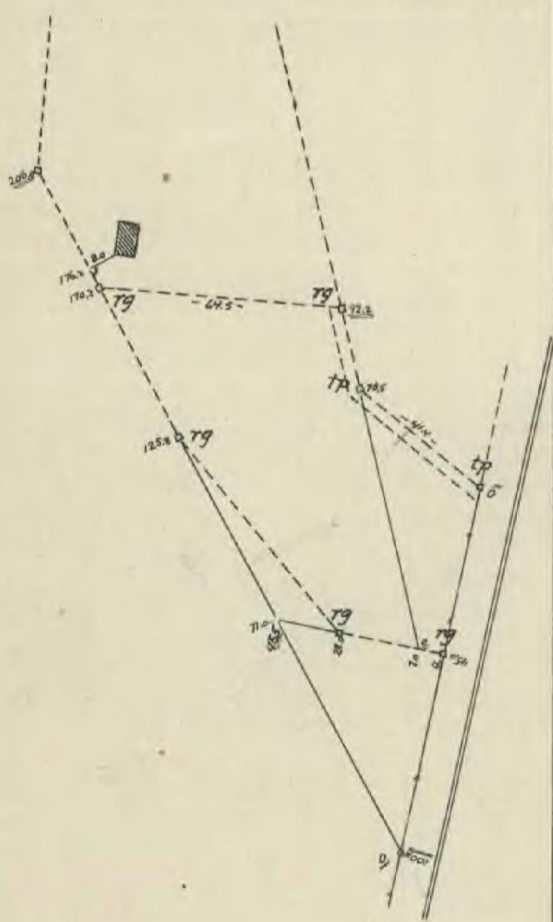
Fritiof Andersson  
Distriktslantmätare

inberäknad 3 mtr. bred väg  
Lägenhetens areal utgör 0,50 hektar; betygar  
Ex officio

Fritiof Andersson



Mätsskiss för utstakningen.



Stamfastighetens registerbeteckning... är:  
Strand 1 och Gissebo 1  
Den avsondrade lägenheten... registerbeteckning...  
är: Strandkullen 1


Denna avsöndring omfattar icke område inom ort, där tätare bebyggande kan antagas inom överskådlig tid komma till stånd; betygar

Fritiof Andersson

År 1927 den 22 november blev...  
denna karta utmärkta jordsavsöndring...  
av länsstyrelsen fastställd... betygas,  
Jönköping i landkontoret, som ovan.

På tjänstens vägnar:

Ottob Carlsson



Arvode för avsöndring . . . . .	kr. 12.-
" utstakning . . . . .	" 3.-
" 4. st. änd- och brytningspunkter . . . . .	" 2.40
" 11. st. stödpunkter . . . . .	"
" arkieforsökning . . . . .	"
" kopia av kartan . . . . .	" 11.55
Summa kr. 22.25	

06-SKA<sup>N</sup>-1131

1927

Bevakad 22/11 1927

Resolution.

28/11

Remitteras till Herr Överbantmästaren i länet, som  
anmodas att med remisshandlingarnes återställande hit av-  
giva yttrande i ärendet, .....

Socken: Skarstad

R.n:r 11 Strandkullen


Antal skrivna sidor: 3

Antal kartor: 1

Jönköping i landskontoret den 31 oktober 1927

På tjänstens vägnar:

Ottobadsson



Återställes med anmälan, att här verkställd  
granskning icke givit anledning till erinran mot  
den i detta ärende sökta fastställelsen.

Jönköping i länets lantmäterikontor den 15  
november 1927

Handskrivet signatur

Ua  
06

№ 478; 1927. 2

Till Konungens Befallningshavande i Jönköpings län.

Härmed får jag vördsamt anhålla om fastställelse å den av-  
söndring, som avses i bifogade köpebrev och kartor.

Strand, Gisebo den 29 oktober 1927

för Emma Nilssons stärbhus  
A. B. Nilsson

## Köpbrev.

Enligt bestämmelserna i Kungl. kungörelsen den 17 oktober 1913 angående grunder för upplåtande av egendomslägenheter från vissa kronoegendomar har Kungl. Maj:ts befälningshavande genom köpekontrakt den 14 januari 1926 med änkan Emma Nilsson träffat avtal om upplåtelse till henne av lägenheten Litt. b med tillägg av viss område till väg under kronoegendomen  $\frac{1}{2}$  mantal Strand Nr 1 och  $\frac{5}{8}$  mantal Gåsebo Nr 1 i Skarvstads socken och Trots härad mot en köpeskilling av ettusen tvåhundra (1.200) kronor; vilken lägenhet omfattade en areal av 0.5000 hektar samt finnes till läge och gränser närmare angiven i en av e. lantmätaren Oscar Krupfeldt år 1902 över stamhemmanet upptäckt karta, varande lägenheten i kartan betecknad med ägofigureren Nr 10 av 24 och av 25, tillhoppa 0.4800 hektar, vilket kommer den i gränsen mellan lägenheten Litt. b och järnvägsområdet från lägenheten Litt. a fram till landsvägen Järköping. Gränna till väg av samma marken, uppskattad till 0.2000 hektar. Sedan de i köpekontraktet för köpbrevs utfärdande stadgade villkor numera blivit fullgjorda, avhänder Kungl. Maj:ts befälningshavande härigenom Kungl. Maj:ts och Herman förvarande lägenhet samt tilläggarna tillsammans benämnde tillrä. Järköping i landskontoret den 15 juli 1927.

På lärostyrelsens vägnar.  
Gösta Fjöringård Otto Carlsson.

Videmereas:  
Anna Nilsson. Anna Johansson.